



TRNAVSKÝ KRAJ ZÁŽITKOV

WWW.KRAJZAZITKOV.SK

DO NOT JUST
TRAVEL
BUT EXPLORE



10/34 ZHODA

ERROR #000 CHÝBAJÚCI FRAGMENT

ERROR MAPOVANIA
FRAGMENTU

MAPOVANIE PROSTREDIA

FRAGMENT HISTÓRIE DOPLNENÝ

PRIPRAVENÉ NA ZVEREJNENIE

#SYNTAX ERROR

OBJAV ARTEFAKTU V PÔDE

CHYBA PAMÄTI

PRETEČENIE DAT

CHYBA RENDERU #33457

RENDEROVANIE ROKU 1101

> created by Mário Motošický <



TRNAVSKÝ KRAJ
ZÁŽITKOV



EXPERIENCE
TRNAVA REGION



TRNAVSKÝ KRAJ
ZÁŽITKOV



EXPERIENCE
TRNAVA REGION



EXPERIENCE
TRNAVA REGION



EXPERIENCE TRNAVA REGION



EXPERIENCE
TRNAVA REGION



TRNAVSKÝ KRAJ
ZÁŽITKOV



TRNAVSKÝ KRAJ
ZÁŽITKOV



EXPERIENCE
TRNAVA REGION



TRNAVSKÝ KRAJ
ZÁŽITKOV



EXPERIENCE
TRNAVA REGION



TRNAVSKÝ KRAJ
ZÁŽITKOV



EXPERIENCE
TRNAVA REGION



TRNAVSKÝ KRAJ
ZÁŽITKOV

Tón značky



Náučný

Spoznávací

Vzdelávací

Priateľský

Nie príliš formálny



Trendový



Digitálny

Liberálny

Eco friendly



TRNAVSKÝ KRAJ
ZÁŽITKOV



Význam loga

Všebecné

Logo prepája **časové obdobie** od roku 1238 po dnešnú **digitálnu dobu**. V časoch akých bola Trnava vystavaná boli dostupné len **tehly**, pretože iné materiály boli priveľmi vzdialené nato, aby sa s nimi dalo počítať pri rozsiahlych stavbách aké malo prvé kráľovské mesto na Slovensku v plánoch. Tehly a teda **hranaté tvary** pozorujeme aj v celej architektúre loga. Tvary **z minulosti** sa preniesli aj do aktuálneho digitálneho sveta. V digitálnom svete sa vždy všetko odohráva cez obrazovky. Technológiu obrazovky tvoria pixely.

Pixely sú kocky, ktoré tvoria výsledný obraz. Ideou loga je zachytiť históriu, aktuálne postavenie a rozvoj kraja, jeho krásne prostredie, technologické **napredovanie** a spätosť **s prírodou** a predkami. Takto **historicko-digitálne** logo ponúka poznanie, zážitok pri objavovaní krás a histórie, no zároveň **stvára** dva hlavné symboly, a to **vežu** a **trnavské opevnenie**. V pozadí loga sú **farebné** geometrické **tvary** symbolizujúce **panorámu kraja**, jeho rozmanitosť a tvary. Farby zachytávajú prírodu, a teda slnko a vegetáciu.



TRNAVSKÝ KRAJ
ZÁŽITKOV



Význam loga

Mestská veža

Pulzujúce srdce kraja (hodiny), a to mestská veža bola postavená v časech tureckého nebezpečenstva na **posilnenie obrany**. Boj v dnešných časoch sa odohráva v digi svete. Do výšky sa týčiace logo bráni Trnavský kraj, bojuje o každého zákazníka a ponúka mu ihneď na začiatok nezabudnuteľný zážitok a poznanie. **Výstupom človek** nezíska len krásny pohľad až po Malé Karpaty, ale stane sa **súčasťou** večne pulzujúceho **srdca s kusom** obrovskej histórie. Tento kus obrovskej histórie bol pretavený aj do stavby a štruktúry loga. **Štruktúrou** pripomína stavebný materiál (tehly), ktoré boli použité na stavbu

okolía, no zároveň kocka (**pixel**), ako “základný stavebný kameň” dnešného digi sveta. V útrobach veže boli nájdené **staré dokumenty** a boli nahradené dnešnými, ako odkaz budúcim “svetom”. Zaujímavosťou je, že logo **možno zobrazit** aj na tých najstarších zariadeniach. (vzhľadom na jeho hranatú štruktúru). Nevieime kto nás v budúcnosti navštívi, no možno budú mať zastaralú techniku a bolo by dobré, keby sa o kraji dozvedeli aj oni. V logu sú hodiny, ako srdce kraja a dávajú na zreteľ čas, a to turistom Trnavského kraja, ktorým plynie čas rýchlejšie pri objavovaní tunajších krás.



TRNAVSKÝ KRAJ
ZÁŽITKOV



Význam loga

Hradby

Hradby mesta sú fragmentovo stvárnené len **malou časťou**, a to z dôvodu z ich nie celkového zachovania. Strategicky, hradby **bránili hlavnú zónu mesta** (v tvare obdĺžnika) a z tohto dôvodu boli hradby na logu **umiestnené pred** mestskú vežu, ako odkaz na históriu a ich pôvodný účel. Tak, ako v minulosti tak aj dnes, opevnenie tvorí **významnú stavbu a turistickú atrakciu**. Hradby sú známe v celej **Európe** a boli z veľkej časti **zachované**, a preto sa stali 2. dôležitým **elementom loga**. Logo **vytvorené z fragmentov**, kociek alebo **pixelov** odkazuje na **postupné** budovanie kraja, výstavbu a odhaľovanie histórie kraja.

V logu čiastočne **chýbajú** niektoré **body**, sú **nepresne** rozmiestnené či **neúplne**. Tento **efekt** bol **zámerne** spôsobený, a to samotnou podstatou loga. Zničené či nedokončené **stavby** (chýbajúce kocky), neobjasnená a nepoznaná **história** (chýbajúce kocky), zatiaľ nedoplnené dáta, vypadávajú, či neaktívny pixel (chýbajúce kocky). Objavovaním, **skúmaním kraja**, pátraním do hĺbín histórie a zároveň neustálym napredovaním, **možno jedného dňa** nebude logu chýbať ani jedna kocka (tehla, fragment a pixel). **Turista** má možnosť prísť, preskúmať a pomyselne doplniť aspoň tie jeho pomyselné fragmenty, pixely a **kocky poznania**.




TRNAVSKÝ KRAJ
ZÁŽITKOV



Patern

Trnavský kraj

Patern vytvorený z panorámy Trnavského kraja. Paterny umocňujú povedomie o značke a ponúkajú širokú škálu využitia. Svoje uplatnenie si nájdu na veľmi malých predmetoch s obmedzeným priestorom pre grafiku, ale aj vo veľkých formátoch pre oživenie grafiky.





01

COLOR 01

HEX #348099
RGB 52 128 153
CMYK 80,08 38,67 30,47 3,13
PANTONE P 114 - 13 C / U

02

COLOR 02

HEX #F8B21D
RGB 248 178 29
CMYK 1,17 32,81 98,44 0
PANTONE P 14 - 8 C / U


03

#BLACK

HEX #231F20
RGB 35 31 32
CMYK 0 0 0 100

COLOR 03

HEX #ED4924
RGB 237 73 36
CMYK 0,78 87,11 100 0
PANTONE P 40 - 8 C / U

The background is a dark charcoal grey. It is populated with various geometric shapes in white, orange, yellow, and teal. In the top left, there's a white stepped shape and a teal rectangle. Below the white shape is a yellow triangle pointing right. In the top center, a vertical orange rectangle. To its right, a white rectangle. On the right side, a grid of small yellow squares, a teal semi-circle, and an orange triangle pointing left. In the bottom left, a large orange semi-circle with a white rectangle on top of it. Below that, a white rectangle. In the bottom center, a yellow semi-circle. To its right, an orange circle. Further right, a white rectangle on top of a teal triangle pointing right. At the bottom right, a yellow rectangle. A faint grid of small teal squares is visible on the left side of the page.

i Geometrické elementy použité na umocňovanie značky.
Geometrické prvky loga alebo **všetky geometrické tvary môžu byť použité** pri vytváraní grafických návrhov. Týmto sa nám otvárajú dvere možností pri budovaní vizuálu a zároveň geometria potvrdzuje vizuál značky.



EXPERIENCE
TRNAVA REGION





Trnavský samosprávny kraj
Starohájska 10
917 01 Trnava



TRNAVSKÝ KRAJ
ZÁŽITKOV



Trnavský kraj zážitkov

Krajská organizácia cestovného ruchu

Sídlo : Starohájska 10, 917 01 Trnava

IČO : 52285758

Web : www.krajzazitkov.sk

This is a sample letter that has been placed to
Company). letterhead
design. When positioned properly, it will serve t
elements letterhead.

This letterhead design is meant to project an im

This letterhead design is meant project an image
using simple aligen
we have created a very spacious feeling. The sin
ciousnes contributes h
aesthetics the layout. These basic qualities along

look and helps reinforce the (Your Company) bra
project an image p
design. When positioned properly, it will serve t

Janka Janková

Janka Janková
Manažérka

Starohájska 10, 917 01 Trnava

tel : +421 (33) 5559 111

IČO : 52285758

Web : tipy@trnava-vuc.sk



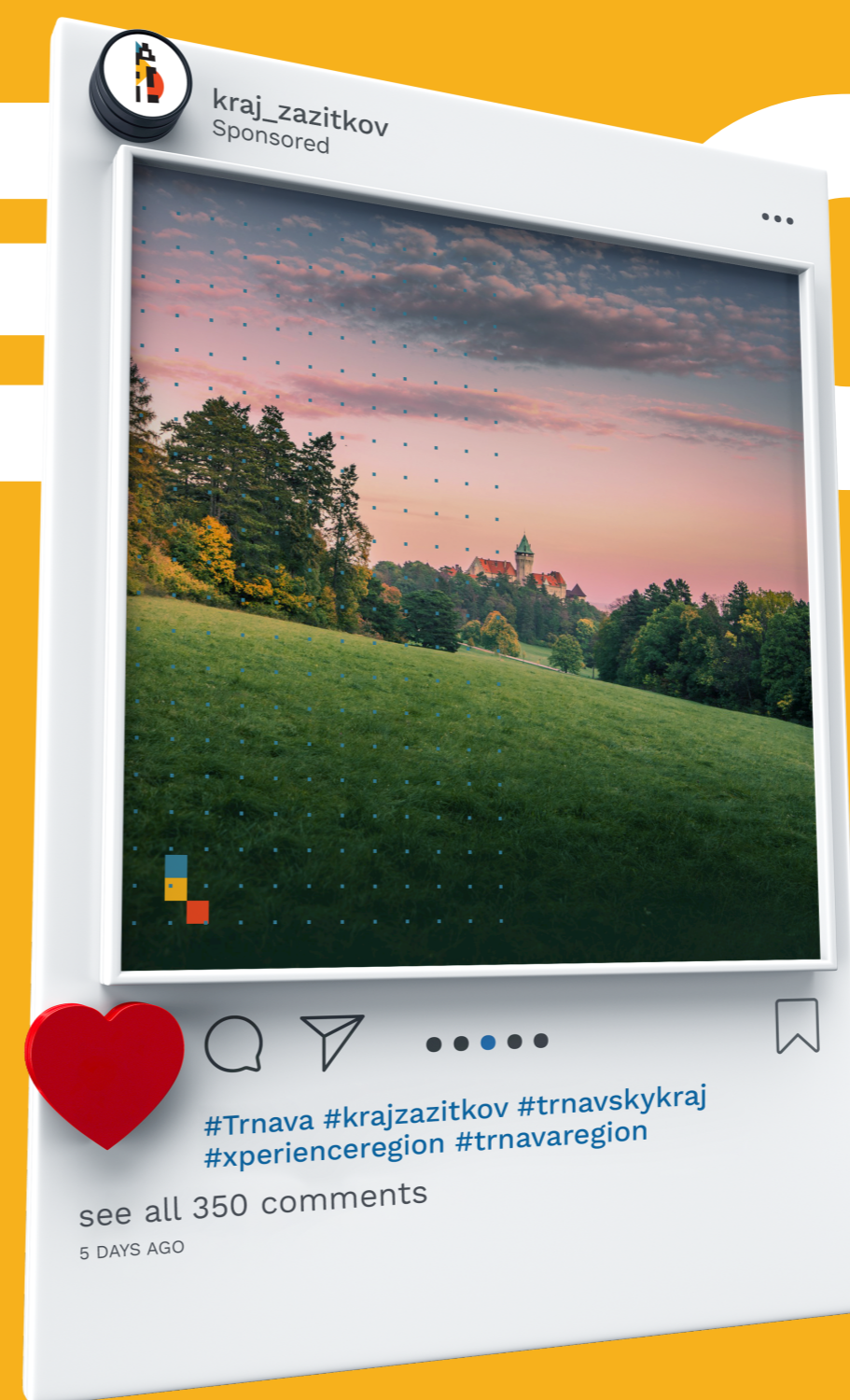


TRNAVSKÝ KRAJ
ZÁŽITKOV

EXPERIENCE
TRNAVA REGION



INSTAGRAM CELEBROOK



📌 Súťaž na sociálnych sieťach "uhádni miesto".
Mozaikový obrázok dokonalo zapadá do vizuálu spoločnosti.





TRNAVSKÝ KRAJ
ZÁŽITKOV



25. NOVEMBER
20:00
KINOHVIEZDA

AKO
SOM VOZIL
NÓRÓV



TRNAVSKÝ KRAJ
ZÁŽITKOV



25. NOVEMBER
20:00
KINOHVIEZDA

AKO
SOM VOZIL
NÓRÓV





 **EXPERIENCE**
TRNAVA REGION



EXPERIENCE
TRNAVA REGION

25 KINO
HVIEZDA
NOVEMBER
20:00

AKO
SOM VOZIL
NÓROV



SCAN
TO
SEE
DETAILS



EXPERIENCE
TRNAVA REGION

25 KINO
HVIEZDA
NOVEMBER
20:00

AKO
SOM VOZIL
NÓROV



SCAN
TO
SEE
DETAILS

OFFLINE

ADVERTISING

